

ГРАФИЧЕСКОЕ ОПИСАНИЕ

местоположения границ населенных пунктов, территориальных зон, особо охраняемых природных территорий, зон с особыми условиями использования территории

Публичный сервитут газопровода высокого и низкого давления, расположенного по адресу: Пермский край, Пермский м.о., с. Усть-Качка. Кадастровый номер сооружения 59:32:0000000:11715 (для обслуживания и эксплуатации газопроводов)

(наименование объекта, местоположение границ которого описано (далее - объект)

Раздел 1

Сведения об объекте		
№ п/п	Характеристики объекта	Описание характеристик
1	2	3
1	Местоположение объекта	Пермский край, Пермский м.о., Усть-Качка с
2	Площадь объекта ± величина погрешности определения площади ($P \pm \Delta P$), м²	14453 ± 42
3	Иные характеристики объекта	<p>1. Цель установления публичного сервитута: Размещение объектов электросетевого хозяйства, тепловых сетей, водопроводных сетей, сетей водоотведения, линий и сооружений связи, линейных объектов системы газоснабжения, нефтепроводов и нефтепродуктопроводов, их неотъемлемых технологических частей, если указанные объекты являются объектами федерального, регионального или местного значения, либо необходимы для организации электро-, газо-, тепло-, водоснабжения населения и водоотведения, подключения (технологического присоединения) к сетям инженерно-технического обеспечения, либо переносятся в связи с изъятием земельных участков, на которых они ранее располагались, для государственных или муниципальных нужд (далее также - инженерные сооружения)</p> <p>2. Срок публичного сервитута: Продолжительность: 49 лет</p> <p>3. Описание иной цели: для обслуживания и эксплуатации газопроводов</p>

Раздел 2

Сведения о местоположении границ объекта					
1. Система координат МСК-59, зона 2					
2. Сведения о характерных точках границ объекта					
Обозначение характерных точек границ	Координаты, м		Метод определения координат характерной точки	Средняя квадратическая погрешность положения характерной точки (Mt), м	Описание обозначения точки на местности (при наличии)
	X	Y			
1	2	3	4	5	6
1	517823.64	2199146.77	Геодезический метод	0.1	Закрепление отсутствует
2	517743.46	2199096.40	Геодезический метод	0.1	Закрепление отсутствует
3	517675.12	2199052.41	Геодезический метод	0.1	Закрепление отсутствует
4	517617.85	2199016.67	Геодезический метод	0.1	Закрепление отсутствует
5	517613.04	2199012.91	Геодезический метод	0.1	Закрепление

Сведения о местоположении границ объекта					
1. Система координат МСК-59, зона 2					
2. Сведения о характерных точках границ объекта					
Обозначение характерных точек границ	Координаты, м		Метод определения координат характерной точки	Средняя квадратическая погрешность положения характерной точки (Mt), м	Описание обозначения точки на местности (при наличии)
	X	Y			
					отсутствует
6	517529.66	2198961.88	Геодезический метод	0.1	Закрепление отсутствует
7	517500.15	2198944.08	Геодезический метод	0.1	Закрепление отсутствует
8	517486.82	2198936.05	Геодезический метод	0.1	Закрепление отсутствует
9	517436.23	2198903.17	Геодезический метод	0.1	Закрепление отсутствует
10	517406.52	2198883.74	Геодезический метод	0.1	Закрепление отсутствует
11	517406.06	2198879.39	Геодезический метод	0.1	Закрепление отсутствует
12	517325.99	2198838.56	Геодезический метод	0.1	Закрепление отсутствует
13	517273.53	2198805.52	Геодезический метод	0.1	Закрепление отсутствует
14	517221.09	2198772.49	Геодезический метод	0.1	Закрепление отсутствует
15	517214.89	2198767.78	Геодезический метод	0.1	Закрепление отсутствует
16	517199.65	2198754.74	Геодезический метод	0.1	Закрепление отсутствует
17	517117.66	2198642.21	Геодезический метод	0.1	Закрепление отсутствует
18	517033.72	2198520.92	Геодезический метод	0.1	Закрепление отсутствует
19	517008.39	2198490.02	Геодезический метод	0.1	Закрепление отсутствует
20	516977.80	2198445.77	Геодезический метод	0.1	Закрепление отсутствует
21	516982.60	2198436.97	Геодезический метод	0.1	Закрепление отсутствует
22	516997.37	2198409.88	Геодезический метод	0.1	Закрепление отсутствует
23	516993.52	2198407.38	Геодезический метод	0.1	Закрепление отсутствует
24	516992.60	2198409.09	Геодезический метод	0.1	Закрепление отсутствует
25	516985.22	2198405.18	Геодезический метод	0.1	Закрепление отсутствует
26	516989.51	2198397.07	Геодезический метод	0.1	Закрепление отсутствует
27	516996.94	2198400.99	Геодезический метод	0.1	Закрепление отсутствует
28	516995.73	2198403.25	Геодезический метод	0.1	Закрепление отсутствует
29	517000.78	2198406.19	Геодезический метод	0.1	Закрепление отсутствует
30	517006.33	2198396.90	Геодезический метод	0.1	Закрепление отсутствует

Сведения о местоположении границ объекта					
1. Система координат МСК-59, зона 2					
2. Сведения о характерных точках границ объекта					
Обозначение характерных точек границ	Координаты, м		Метод определения координат характерной точки	Средняя квадратическая погрешность положения характерной точки (Mt), м	Описание обозначения точки на местности (при наличии)
	X	Y			
31	517009.74	2198399.04	Геодезический метод	0.1	Закрепление отсутствует
32	517004.17	2198408.33	Геодезический метод	0.1	Закрепление отсутствует
33	517005.32	2198409.06	Геодезический метод	0.1	Закрепление отсутствует
34	516985.77	2198441.29	Геодезический метод	0.1	Закрепление отсутствует
35	516983.25	2198445.44	Геодезический метод	0.1	Закрепление отсутствует
36	517012.04	2198487.45	Геодезический метод	0.1	Закрепление отсутствует
37	517014.17	2198490.03	Геодезический метод	0.1	Закрепление отсутствует
38	517017.64	2198484.73	Геодезический метод	0.1	Закрепление отсутствует
39	517030.60	2198464.95	Геодезический метод	0.1	Закрепление отсутствует
40	517058.83	2198418.59	Геодезический метод	0.1	Закрепление отсутствует
41	517054.66	2198416.18	Геодезический метод	0.1	Закрепление отсутствует
42	517040.48	2198408.00	Геодезический метод	0.1	Закрепление отсутствует
43	517036.89	2198406.94	Геодезический метод	0.1	Закрепление отсутствует
44	517038.02	2198403.12	Геодезический метод	0.1	Закрепление отсутствует
45	517040.33	2198403.79	Геодезический метод	0.1	Закрепление отсутствует
46	517045.60	2198394.65	Геодезический метод	0.1	Закрепление отсутствует
47	517044.13	2198393.75	Геодезический метод	0.1	Закрепление отсутствует
48	517046.19	2198390.36	Геодезический метод	0.1	Закрепление отсутствует
49	517047.58	2198391.17	Геодезический метод	0.1	Закрепление отсутствует
50	517053.02	2198381.52	Геодезический метод	0.1	Закрепление отсутствует
51	517051.37	2198380.58	Геодезический метод	0.1	Закрепление отсутствует
52	517053.27	2198377.08	Геодезический метод	0.1	Закрепление отсутствует
53	517054.99	2198378.04	Геодезический метод	0.1	Закрепление отсутствует
54	517060.40	2198368.51	Геодезический метод	0.1	Закрепление отсутствует
55	517058.51	2198367.44	Геодезический метод	0.1	Закрепление отсутствует
56	517060.41	2198363.93	Геодезический метод	0.1	Закрепление

Сведения о местоположении границ объекта					
1. Система координат МСК-59, зона 2					
2. Сведения о характерных точках границ объекта					
Обозначение характерных точек границ	Координаты, м		Метод определения координат характерной точки	Средняя квадратическая погрешность положения характерной точки (Mt), м	Описание обозначения точки на местности (при наличии)
	X	Y			
					отсутствует
57	517062.31	2198365.01	Геодезический метод	0.1	Закрепление отсутствует
58	517064.62	2198360.63	Геодезический метод	0.1	Закрепление отсутствует
59	517077.11	2198336.91	Геодезический метод	0.1	Закрепление отсутствует
60	517074.03	2198335.14	Геодезический метод	0.1	Закрепление отсутствует
61	517075.85	2198331.74	Геодезический метод	0.1	Закрепление отсутствует
62	517079.11	2198333.46	Геодезический метод	0.1	Закрепление отсутствует
63	517085.03	2198324.16	Геодезический метод	0.1	Закрепление отсутствует
64	517082.05	2198322.33	Геодезический метод	0.1	Закрепление отсутствует
65	517083.86	2198318.98	Геодезический метод	0.1	Закрепление отсутствует
66	517087.09	2198320.76	Геодезический метод	0.1	Закрепление отсутствует
67	517092.52	2198311.31	Геодезический метод	0.1	Закрепление отсутствует
68	517089.22	2198309.77	Геодезический метод	0.1	Закрепление отсутствует
69	517091.02	2198306.20	Геодезический метод	0.1	Закрепление отсутствует
70	517094.53	2198307.84	Геодезический метод	0.1	Закрепление отсутствует
71	517100.10	2198298.22	Геодезический метод	0.1	Закрепление отсутствует
72	517096.72	2198296.30	Геодезический метод	0.1	Закрепление отсутствует
73	517098.61	2198292.81	Геодезический метод	0.1	Закрепление отсутствует
74	517102.09	2198294.77	Геодезический метод	0.1	Закрепление отсутствует
75	517105.32	2198289.20	Геодезический метод	0.1	Закрепление отсутствует
76	517123.20	2198298.31	Геодезический метод	0.1	Закрепление отсутствует
77	517130.16	2198301.86	Геодезический метод	0.1	Закрепление отсутствует
78	517150.19	2198265.77	Геодезический метод	0.1	Закрепление отсутствует
79	517171.19	2198227.94	Геодезический метод	0.1	Закрепление отсутствует
80	517186.06	2198204.21	Геодезический метод	0.1	Закрепление отсутствует
81	517192.96	2198194.98	Геодезический метод	0.1	Закрепление отсутствует

Сведения о местоположении границ объекта					
1. Система координат МСК-59, зона 2					
2. Сведения о характерных точках границ объекта					
Обозначение характерных точек границ	Координаты, м		Метод определения координат характерной точки	Средняя квадратическая погрешность положения характерной точки (Mt), м	Описание обозначения точки на местности (при наличии)
	X	Y			
82	517195.92	2198191.02	Геодезический метод	0.1	Закрепление отсутствует
83	517198.96	2198193.03	Геодезический метод	0.1	Закрепление отсутствует
84	517202.72	2198195.51	Геодезический метод	0.1	Закрепление отсутствует
85	517215.72	2198175.08	Геодезический метод	0.1	Закрепление отсутствует
86	517229.82	2198152.93	Геодезический метод	0.1	Закрепление отсутствует
87	517293.38	2198052.68	Геодезический метод	0.1	Закрепление отсутствует
88	517295.58	2198053.66	Геодезический метод	0.1	Закрепление отсутствует
89	517303.07	2198045.11	Геодезический метод	0.1	Закрепление отсутствует
90	517322.17	2198016.43	Геодезический метод	0.1	Закрепление отсутствует
91	517348.19	2197976.35	Геодезический метод	0.1	Закрепление отсутствует
92	517354.02	2197966.71	Геодезический метод	0.1	Закрепление отсутствует
93	517337.51	2197955.86	Геодезический метод	0.1	Закрепление отсутствует
94	517330.74	2197951.42	Геодезический метод	0.1	Закрепление отсутствует
95	517329.70	2197952.86	Геодезический метод	0.1	Закрепление отсутствует
96	517328.31	2197954.76	Геодезический метод	0.1	Закрепление отсутствует
97	517327.13	2197956.38	Геодезический метод	0.1	Закрепление отсутствует
98	517324.82	2197959.54	Геодезический метод	0.1	Закрепление отсутствует
99	517317.74	2197971.99	Геодезический метод	0.1	Закрепление отсутствует
100	517314.11	2197978.35	Геодезический метод	0.1	Закрепление отсутствует
101	517309.97	2197985.60	Геодезический метод	0.1	Закрепление отсутствует
102	517297.39	2197977.85	Геодезический метод	0.1	Закрепление отсутствует
103	517296.27	2197979.96	Геодезический метод	0.1	Закрепление отсутствует
104	517269.48	2198023.61	Геодезический метод	0.1	Закрепление отсутствует
105	517264.84	2198020.79	Геодезический метод	0.1	Закрепление отсутствует
106	517266.92	2198017.44	Геодезический метод	0.1	Закрепление отсутствует
107	517268.16	2198018.13	Геодезический метод	0.1	Закрепление

Сведения о местоположении границ объекта					
1. Система координат МСК-59, зона 2					
2. Сведения о характерных точках границ объекта					
Обозначение характерных точек границ	Координаты, м		Метод определения координат характерной точки	Средняя квадратическая погрешность положения характерной точки (Mt), м	Описание обозначения точки на местности (при наличии)
	X	Y			
					отсутствует
108	517275.09	2198006.83	Геодезический метод	0.1	Закрепление отсутствует
109	517273.67	2198005.99	Геодезический метод	0.1	Закрепление отсутствует
110	517275.78	2198002.53	Геодезический метод	0.1	Закрепление отсутствует
111	517277.20	2198003.39	Геодезический метод	0.1	Закрепление отсутствует
112	517282.74	2197994.35	Геодезический метод	0.1	Закрепление отсутствует
113	517281.42	2197993.50	Геодезический метод	0.1	Закрепление отсутствует
114	517283.54	2197990.11	Геодезический метод	0.1	Закрепление отсутствует
115	517284.83	2197990.94	Геодезический метод	0.1	Закрепление отсутствует
116	517291.77	2197979.62	Геодезический метод	0.1	Закрепление отсутствует
117	517290.52	2197978.86	Геодезический метод	0.1	Закрепление отсутствует
118	517292.39	2197975.36	Геодезический метод	0.1	Закрепление отсутствует
119	517293.75	2197976.17	Геодезический метод	0.1	Закрепление отсутствует
120	517295.87	2197972.21	Геодезический метод	0.1	Закрепление отсутствует
121	517308.55	2197980.02	Геодезический метод	0.1	Закрепление отсутствует
122	517310.68	2197976.28	Геодезический метод	0.1	Закрепление отсутствует
123	517314.26	2197970.01	Геодезический метод	0.1	Закрепление отсутствует
124	517321.46	2197957.36	Геодезический метод	0.1	Закрепление отсутствует
125	517323.67	2197954.32	Геодезический метод	0.1	Закрепление отсутствует
126	517325.07	2197952.40	Геодезический метод	0.1	Закрепление отсутствует
127	517326.51	2197950.44	Геодезический метод	0.1	Закрепление отсутствует
128	517329.76	2197945.98	Геодезический метод	0.1	Закрепление отсутствует
129	517339.80	2197952.58	Геодезический метод	0.1	Закрепление отсутствует
130	517356.09	2197963.29	Геодезический метод	0.1	Закрепление отсутствует
131	517358.67	2197959.03	Геодезический метод	0.1	Закрепление отсутствует
132	517363.53	2197962.13	Геодезический метод	0.1	Закрепление отсутствует

Сведения о местоположении границ объекта					
1. Система координат МСК-59, зона 2					
2. Сведения о характерных точках границ объекта					
Обозначение характерных точек границ	Координаты, м		Метод определения координат характерной точки	Средняя квадратическая погрешность положения характерной точки (Mt), м	Описание обозначения точки на местности (при наличии)
	X	Y			
133	517376.43	2197970.36	Геодезический метод	0.1	Закрепление отсутствует
134	517381.08	2197962.44	Геодезический метод	0.1	Закрепление отсутствует
135	517388.11	2197950.46	Геодезический метод	0.1	Закрепление отсутствует
136	517391.45	2197952.47	Геодезический метод	0.1	Закрепление отсутствует
137	517384.43	2197964.56	Геодезический метод	0.1	Закрепление отсутствует
138	517379.81	2197972.51	Геодезический метод	0.1	Закрепление отсутствует
139	517402.16	2197986.77	Геодезический метод	0.1	Закрепление отсутствует
140	517431.48	2198005.95	Геодезический метод	0.1	Закрепление отсутствует
141	517435.32	2197999.40	Геодезический метод	0.1	Закрепление отсутствует
142	517444.88	2197983.08	Геодезический метод	0.1	Закрепление отсутствует
143	517470.11	2197939.77	Геодезический метод	0.1	Закрепление отсутствует
144	517481.55	2197917.09	Геодезический метод	0.1	Закрепление отсутствует
145	517475.70	2197913.55	Геодезический метод	0.1	Закрепление отсутствует
146	517477.80	2197910.18	Геодезический метод	0.1	Закрепление отсутствует
147	517483.46	2197913.58	Геодезический метод	0.1	Закрепление отсутствует
148	517486.91	2197907.66	Геодезический метод	0.1	Закрепление отсутствует
149	517490.36	2197909.69	Геодезический метод	0.1	Закрепление отсутствует
150	517486.33	2197916.60	Геодезический метод	0.1	Закрепление отсутствует
151	517524.48	2197938.32	Геодезический метод	0.1	Закрепление отсутствует
152	517537.14	2197945.47	Геодезический метод	0.1	Закрепление отсутствует
153	517537.78	2197944.34	Геодезический метод	0.1	Закрепление отсутствует
154	517554.18	2197953.54	Геодезический метод	0.1	Закрепление отсутствует
155	517553.55	2197954.67	Геодезический метод	0.1	Закрепление отсутствует
156	517564.86	2197961.02	Геодезический метод	0.1	Закрепление отсутствует
157	517564.74	2197961.20	Геодезический метод	0.1	Закрепление отсутствует
158	517570.37	2197964.43	Геодезический метод	0.1	Закрепление

Сведения о местоположении границ объекта					
1. Система координат МСК-59, зона 2					
2. Сведения о характерных точках границ объекта					
Обозначение характерных точек границ	Координаты, м		Метод определения координат характерной точки	Средняя квадратическая погрешность положения характерной точки (Mt), м	Описание обозначения точки на местности (при наличии)
	X	Y			
					отсутствует
159	517573.31	2197966.11	Геодезический метод	0.1	Закрепление отсутствует
160	517579.82	2197970.25	Геодезический метод	0.1	Закрепление отсутствует
161	517578.74	2197971.94	Геодезический метод	0.1	Закрепление отсутствует
162	517577.66	2197973.63	Геодезический метод	0.1	Закрепление отсутствует
163	517571.25	2197969.53	Геодезический метод	0.1	Закрепление отсутствует
164	517568.29	2197967.84	Геодезический метод	0.1	Закрепление отсутствует
165	517559.08	2197962.58	Геодезический метод	0.1	Закрепление отсутствует
166	517559.18	2197962.42	Геодезический метод	0.1	Закрепление отсутствует
167	517548.11	2197956.21	Геодезический метод	0.1	Закрепление отсутствует
168	517548.74	2197955.08	Геодезический метод	0.1	Закрепление отсутствует
169	517539.30	2197949.78	Геодезический метод	0.1	Закрепление отсутствует
170	517538.66	2197950.91	Геодезический метод	0.1	Закрепление отсутствует
171	517522.52	2197941.82	Геодезический метод	0.1	Закрепление отсутствует
172	517484.49	2197920.15	Геодезический метод	0.1	Закрепление отсутствует
173	517474.20	2197940.54	Геодезический метод	0.1	Закрепление отсутствует
174	517490.76	2197963.87	Геодезический метод	0.1	Закрепление отсутствует
175	517491.92	2197965.50	Геодезический метод	0.1	Закрепление отсутствует
176	517488.66	2197967.75	Геодезический метод	0.1	Закрепление отсутствует
177	517485.29	2197963.02	Геодезический метод	0.1	Закрепление отсутствует
178	517472.04	2197944.41	Геодезический метод	0.1	Закрепление отсутствует
179	517448.34	2197985.10	Геодезический метод	0.1	Закрепление отсутствует
180	517438.74	2198001.48	Геодезический метод	0.1	Закрепление отсутствует
181	517434.60	2198008.54	Геодезический метод	0.1	Закрепление отсутствует
182	517443.46	2198018.52	Геодезический метод	0.1	Закрепление отсутствует
183	517448.53	2198022.45	Геодезический метод	0.1	Закрепление отсутствует

Сведения о местоположении границ объекта					
1. Система координат МСК-59, зона 2					
2. Сведения о характерных точках границ объекта					
Обозначение характерных точек границ	Координаты, м		Метод определения координат характерной точки	Средняя квадратическая погрешность положения характерной точки (Mt), м	Описание обозначения точки на местности (при наличии)
	X	Y			
184	517452.44	2198025.48	Геодезический метод	0.1	Закрепление отсутствует
185	517456.54	2198018.36	Геодезический метод	0.1	Закрепление отсутствует
186	517460.02	2198020.25	Геодезический метод	0.1	Закрепление отсутствует
187	517455.65	2198027.93	Геодезический метод	0.1	Закрепление отсутствует
188	517467.52	2198036.87	Геодезический метод	0.1	Закрепление отсутствует
189	517479.51	2198048.91	Геодезический метод	0.1	Закрепление отсутствует
190	517488.01	2198055.23	Геодезический метод	0.1	Закрепление отсутствует
191	517488.02	2198055.24	Геодезический метод	0.1	Закрепление отсутствует
192	517488.03	2198055.25	Геодезический метод	0.1	Закрепление отсутствует
193	517494.02	2198059.70	Геодезический метод	0.1	Закрепление отсутствует
194	517505.13	2198065.90	Геодезический метод	0.1	Закрепление отсутствует
195	517516.25	2198072.10	Геодезический метод	0.1	Закрепление отсутствует
196	517518.24	2198072.86	Геодезический метод	0.1	Закрепление отсутствует
197	517521.54	2198074.12	Геодезический метод	0.1	Закрепление отсутствует
198	517524.09	2198069.45	Геодезический метод	0.1	Закрепление отсутствует
199	517532.62	2198062.62	Геодезический метод	0.1	Закрепление отсутствует
200	517527.50	2198058.96	Геодезический метод	0.1	Закрепление отсутствует
201	517529.82	2198055.66	Геодезический метод	0.1	Закрепление отсутствует
202	517535.63	2198059.86	Геодезический метод	0.1	Закрепление отсутствует
203	517542.25	2198052.48	Геодезический метод	0.1	Закрепление отсутствует
204	517554.92	2198037.90	Геодезический метод	0.1	Закрепление отсутствует
205	517558.92	2198033.04	Геодезический метод	0.1	Закрепление отсутствует
206	517561.97	2198035.58	Геодезический метод	0.1	Закрепление отсутствует
207	517559.48	2198038.52	Геодезический метод	0.1	Закрепление отсутствует
208	517545.25	2198055.12	Геодезический метод	0.1	Закрепление отсутствует
209	517537.30	2198064.00	Геодезический метод	0.1	Закрепление

Сведения о местоположении границ объекта					
1. Система координат МСК-59, зона 2					
2. Сведения о характерных точках границ объекта					
Обозначение характерных точек границ	Координаты, м		Метод определения координат характерной точки	Средняя квадратическая погрешность положения характерной точки (Mt), м	Описание обозначения точки на местности (при наличии)
	X	Y			
					отсутствует
210	517527.21	2198072.07	Геодезический метод	0.1	Закрепление отсутствует
211	517524.72	2198076.64	Геодезический метод	0.1	Закрепление отсутствует
212	517523.38	2198079.10	Геодезический метод	0.1	Закрепление отсутствует
213	517514.55	2198075.74	Геодезический метод	0.1	Закрепление отсутствует
214	517503.19	2198069.40	Геодезический метод	0.1	Закрепление отсутствует
215	517493.61	2198064.05	Геодезический метод	0.1	Закрепление отсутствует
216	517490.01	2198069.75	Геодезический метод	0.1	Закрепление отсутствует
217	517478.44	2198088.06	Геодезический метод	0.1	Закрепление отсутствует
218	517496.87	2198099.07	Геодезический метод	0.1	Закрепление отсутствует
219	517495.57	2198101.08	Геодезический метод	0.1	Закрепление отсутствует
220	517495.88	2198101.26	Геодезический метод	0.1	Закрепление отсутствует
221	517493.80	2198104.71	Геодезический метод	0.1	Закрепление отсутствует
222	517493.37	2198104.45	Геодезический метод	0.1	Закрепление отсутствует
223	517489.72	2198110.07	Геодезический метод	0.1	Закрепление отсутствует
224	517486.21	2198115.63	Геодезический метод	0.1	Закрепление отсутствует
225	517487.19	2198116.22	Геодезический метод	0.1	Закрепление отсутствует
226	517485.10	2198119.64	Геодезический метод	0.1	Закрепление отсутствует
227	517484.16	2198119.05	Геодезический метод	0.1	Закрепление отсутствует
228	517478.98	2198128.23	Геодезический метод	0.1	Закрепление отсутствует
229	517479.65	2198128.65	Геодезический метод	0.1	Закрепление отсутствует
230	517477.67	2198132.09	Геодезический метод	0.1	Закрепление отсутствует
231	517476.92	2198131.66	Геодезический метод	0.1	Закрепление отсутствует
232	517469.80	2198142.83	Геодезический метод	0.1	Закрепление отсутствует
233	517470.87	2198143.46	Геодезический метод	0.1	Закрепление отсутствует
234	517468.81	2198146.90	Геодезический метод	0.1	Закрепление отсутствует

Сведения о местоположении границ объекта					
1. Система координат МСК-59, зона 2					
2. Сведения о характерных точках границ объекта					
Обозначение характерных точек границ	Координаты, м		Метод определения координат характерной точки	Средняя квадратическая погрешность положения характерной точки (Mt), м	Описание обозначения точки на местности (при наличии)
	X	Y			
235	517467.74	2198146.27	Геодезический метод	0.1	Закрепление отсутствует
236	517466.19	2198149.02	Геодезический метод	0.1	Закрепление отсутствует
237	517463.62	2198153.60	Геодезический метод	0.1	Закрепление отсутствует
238	517453.25	2198169.28	Геодезический метод	0.1	Закрепление отсутствует
239	517456.24	2198171.68	Геодезический метод	0.1	Закрепление отсутствует
240	517453.68	2198175.93	Геодезический метод	0.1	Закрепление отсутствует
241	517453.41	2198176.38	Геодезический метод	0.1	Закрепление отсутствует
242	517449.98	2198174.35	Геодезический метод	0.1	Закрепление отсутствует
243	517450.28	2198173.85	Геодезический метод	0.1	Закрепление отсутствует
244	517451.02	2198172.62	Геодезический метод	0.1	Закрепление отсутствует
245	517449.45	2198171.36	Геодезический метод	0.1	Закрепление отсутствует
246	517437.49	2198164.60	Геодезический метод	0.1	Закрепление отсутствует
247	517436.90	2198165.71	Геодезический метод	0.1	Закрепление отсутствует
248	517436.64	2198166.21	Геодезический метод	0.1	Закрепление отсутствует
249	517433.17	2198164.14	Геодезический метод	0.1	Закрепление отсутствует
250	517433.46	2198163.61	Геодезический метод	0.1	Закрепление отсутствует
251	517435.93	2198159.12	Геодезический метод	0.1	Закрепление отсутствует
252	517449.94	2198167.04	Геодезический метод	0.1	Закрепление отсутствует
253	517460.20	2198151.52	Геодезический метод	0.1	Закрепление отсутствует
254	517462.71	2198147.06	Геодезический метод	0.1	Закрепление отсутствует
255	517465.27	2198142.48	Геодезический метод	0.1	Закрепление отсутствует
256	517474.55	2198127.93	Геодезический метод	0.1	Закрепление отсутствует
257	517481.70	2198115.25	Геодезический метод	0.1	Закрепление отсутствует
258	517486.36	2198107.91	Геодезический метод	0.1	Закрепление отсутствует
259	517491.25	2198100.37	Геодезический метод	0.1	Закрепление отсутствует
260	517472.86	2198089.38	Геодезический метод	0.1	Закрепление

Сведения о местоположении границ объекта					
1. Система координат МСК-59, зона 2					
2. Сведения о характерных точках границ объекта					
Обозначение характерных точек границ	Координаты, м		Метод определения координат характерной точки	Средняя квадратическая погрешность положения характерной точки (Mt), м	Описание обозначения точки на местности (при наличии)
	X	Y			
					отсутствует
261	517486.47	2198067.85	Геодезический метод	0.1	Закрепление отсутствует
262	517490.25	2198061.88	Геодезический метод	0.1	Закрепление отсутствует
263	517476.89	2198051.95	Геодезический метод	0.1	Закрепление отсутствует
264	517469.29	2198044.32	Геодезический метод	0.1	Закрепление отсутствует
265	517464.88	2198039.89	Геодезический метод	0.1	Закрепление отсутствует
266	517452.17	2198030.32	Геодезический метод	0.1	Закрепление отсутствует
267	517449.04	2198027.90	Геодезический метод	0.1	Закрепление отсутствует
268	517440.72	2198021.46	Геодезический метод	0.1	Закрепление отсутствует
269	517430.82	2198010.31	Геодезический метод	0.1	Закрепление отсутствует
270	517399.98	2197990.13	Геодезический метод	0.1	Закрепление отсутствует
271	517361.26	2197965.43	Геодезический метод	0.1	Закрепление отсутствует
272	517359.97	2197964.61	Геодезический метод	0.1	Закрепление отсутствует
273	517351.57	2197978.47	Геодезический метод	0.1	Закрепление отсутствует
274	517325.51	2198018.63	Геодезический метод	0.1	Закрепление отсутствует
275	517306.25	2198047.55	Геодезический метод	0.1	Закрепление отсутствует
276	517296.64	2198058.50	Геодезический метод	0.1	Закрепление отсутствует
277	517294.92	2198057.74	Геодезический метод	0.1	Закрепление отсутствует
278	517233.20	2198155.07	Геодезический метод	0.1	Закрепление отсутствует
279	517219.10	2198177.22	Геодезический метод	0.1	Закрепление отсутствует
280	517203.90	2198201.09	Геодезический метод	0.1	Закрепление отсутствует
281	517196.86	2198196.44	Геодезический метод	0.1	Закрепление отсутствует
282	517189.36	2198206.47	Геодезический метод	0.1	Закрепление отсутствует
283	517174.63	2198229.98	Геодезический метод	0.1	Закрепление отсутствует
284	517153.69	2198267.71	Геодезический метод	0.1	Закрепление отсутствует
285	517131.78	2198307.18	Геодезический метод	0.1	Закрепление отсутствует

Сведения о местоположении границ объекта					
1. Система координат МСК-59, зона 2					
2. Сведения о характерных точках границ объекта					
Обозначение характерных точек границ	Координаты, м		Метод определения координат характерной точки	Средняя квадратическая погрешность положения характерной точки (Mt), м	Описание обозначения точки на местности (при наличии)
	X	Y			
286	517121.05	2198301.70	Геодезический метод	0.1	Закрепление отсутствует
287	517106.88	2198294.48	Геодезический метод	0.1	Закрепление отсутствует
288	517097.07	2198311.42	Геодезический метод	0.1	Закрепление отсутствует
289	517089.56	2198324.49	Геодезический метод	0.1	Закрепление отсутствует
290	517081.53	2198337.09	Геодезический метод	0.1	Закрепление отсутствует
291	517068.10	2198362.58	Геодезический метод	0.1	Закрепление отсутствует
292	517064.87	2198368.72	Геодезический метод	0.1	Закрепление отсутствует
293	517044.00	2198405.42	Геодезический метод	0.1	Закрепление отсутствует
294	517056.56	2198412.66	Геодезический метод	0.1	Закрепление отсутствует
295	517064.37	2198417.17	Геодезический метод	0.1	Закрепление отсутствует
296	517033.98	2198467.09	Геодезический метод	0.1	Закрепление отсутствует
297	517020.17	2198488.17	Геодезический метод	0.1	Закрепление отсутствует
298	517016.84	2198493.25	Геодезический метод	0.1	Закрепление отсутствует
299	517037.45	2198518.15	Геодезический метод	0.1	Закрепление отсутствует
300	517097.72	2198603.75	Геодезический метод	0.1	Закрепление отсутствует
301	517100.83	2198598.08	Геодезический метод	0.1	Закрепление отсутствует
302	517108.79	2198583.56	Геодезический метод	0.1	Закрепление отсутствует
303	517112.28	2198585.46	Геодезический метод	0.1	Закрепление отсутствует
304	517103.43	2198601.63	Геодезический метод	0.1	Закрепление отсутствует
305	517100.27	2198607.40	Геодезический метод	0.1	Закрепление отсутствует
306	517146.24	2198670.51	Геодезический метод	0.1	Закрепление отсутствует
307	517152.53	2198668.29	Геодезический метод	0.1	Закрепление отсутствует
308	517166.70	2198663.29	Геодезический метод	0.1	Закрепление отсутствует
309	517176.42	2198662.02	Геодезический метод	0.1	Закрепление отсутствует
310	517198.34	2198660.12	Геодезический метод	0.1	Закрепление отсутствует
311	517220.40	2198658.26	Геодезический метод	0.1	Закрепление

Сведения о местоположении границ объекта					
1. Система координат МСК-59, зона 2					
2. Сведения о характерных точках границ объекта					
Обозначение характерных точек границ	Координаты, м		Метод определения координат характерной точки	Средняя квадратическая погрешность положения характерной точки (Mt), м	Описание обозначения точки на местности (при наличии)
	X	Y			
					отсутствует
312	517261.32	2198656.09	Геодезический метод	0.1	Закрепление отсутствует
313	517270.01	2198654.84	Геодезический метод	0.1	Закрепление отсутствует
314	517269.89	2198645.01	Геодезический метод	0.1	Закрепление отсутствует
315	517268.90	2198633.85	Геодезический метод	0.1	Закрепление отсутствует
316	517264.89	2198634.19	Геодезический метод	0.1	Закрепление отсутствует
317	517264.64	2198630.20	Геодезический метод	0.1	Закрепление отсутствует
318	517268.57	2198629.86	Геодезический метод	0.1	Закрепление отсутствует
319	517267.82	2198619.75	Геодезический метод	0.1	Закрепление отсутствует
320	517265.80	2198619.91	Геодезический метод	0.1	Закрепление отсутствует
321	517265.39	2198615.94	Геодезический метод	0.1	Закрепление отсутствует
322	517267.50	2198615.77	Геодезический метод	0.1	Закрепление отсутствует
323	517266.64	2198605.56	Геодезический метод	0.1	Закрепление отсутствует
324	517262.91	2198605.99	Геодезический метод	0.1	Закрепление отсутствует
325	517262.54	2198601.87	Геодезический метод	0.1	Закрепление отсутствует
326	517266.38	2198601.56	Геодезический метод	0.1	Закрепление отсутствует
327	517265.90	2198591.44	Геодезический метод	0.1	Закрепление отсутствует
328	517263.96	2198591.54	Геодезический метод	0.1	Закрепление отсутствует
329	517263.80	2198587.53	Геодезический метод	0.1	Закрепление отсутствует
330	517265.63	2198587.45	Геодезический метод	0.1	Закрепление отсутствует
331	517264.71	2198577.22	Геодезический метод	0.1	Закрепление отсутствует
332	517262.82	2198577.37	Геодезический метод	0.1	Закрепление отсутствует
333	517262.42	2198573.39	Геодезический метод	0.1	Закрепление отсутствует
334	517264.37	2198573.24	Геодезический метод	0.1	Закрепление отсутствует
335	517263.58	2198563.09	Геодезический метод	0.1	Закрепление отсутствует
336	517261.77	2198563.23	Геодезический метод	0.1	Закрепление отсутствует

Сведения о местоположении границ объекта					
1. Система координат МСК-59, зона 2					
2. Сведения о характерных точках границ объекта					
Обозначение характерных точек границ	Координаты, м		Метод определения координат характерной точки	Средняя квадратическая погрешность положения характерной точки (Mt), м	Описание обозначения точки на местности (при наличии)
	X	Y			
337	517261.45	2198559.26	Геодезический метод	0.1	Закрепление отсутствует
338	517263.24	2198559.11	Геодезический метод	0.1	Закрепление отсутствует
339	517262.35	2198548.92	Геодезический метод	0.1	Закрепление отсутствует
340	517260.31	2198549.08	Геодезический метод	0.1	Закрепление отсутствует
341	517259.98	2198545.09	Геодезический метод	0.1	Закрепление отсутствует
342	517262.05	2198544.93	Геодезический метод	0.1	Закрепление отсутствует
343	517261.40	2198534.69	Геодезический метод	0.1	Закрепление отсутствует
344	517257.30	2198534.91	Геодезический метод	0.1	Закрепление отсутствует
345	517257.07	2198530.97	Геодезический метод	0.1	Закрепление отсутствует
346	517261.08	2198530.71	Геодезический метод	0.1	Закрепление отсутствует
347	517260.07	2198520.66	Геодезический метод	0.1	Закрепление отсутствует
348	517224.43	2198522.21	Геодезический метод	0.1	Закрепление отсутствует
349	517225.34	2198537.36	Геодезический метод	0.1	Закрепление отсутствует
350	517213.81	2198538.07	Геодезический метод	0.1	Закрепление отсутствует
351	517213.61	2198534.05	Геодезический метод	0.1	Закрепление отсутствует
352	517221.10	2198533.60	Геодезический метод	0.1	Закрепление отсутствует
353	517220.43	2198522.42	Геодезический метод	0.1	Закрепление отсутствует
354	517212.71	2198522.88	Геодезический метод	0.1	Закрепление отсутствует
355	517212.47	2198518.86	Геодезический метод	0.1	Закрепление отсутствует
356	517220.19	2198518.42	Геодезический метод	0.1	Закрепление отсутствует
357	517219.53	2198507.44	Геодезический метод	0.1	Закрепление отсутствует
358	517211.77	2198507.93	Геодезический метод	0.1	Закрепление отсутствует
359	517211.45	2198503.93	Геодезический метод	0.1	Закрепление отсутствует
360	517219.36	2198503.44	Геодезический метод	0.1	Закрепление отсутствует
361	517219.09	2198492.75	Геодезический метод	0.1	Закрепление отсутствует
362	517210.49	2198493.51	Геодезический метод	0.1	Закрепление

Сведения о местоположении границ объекта					
1. Система координат МСК-59, зона 2					
2. Сведения о характерных точках границ объекта					
Обозначение характерных точек границ	Координаты, м		Метод определения координат характерной точки	Средняя квадратическая погрешность положения характерной точки (Mt), м	Описание обозначения точки на местности (при наличии)
	X	Y			
					отсутствует
363	517210.14	2198489.52	Геодезический метод	0.1	Закрепление отсутствует
364	517218.94	2198488.76	Геодезический метод	0.1	Закрепление отсутствует
365	517218.35	2198477.58	Геодезический метод	0.1	Закрепление отсутствует
366	517209.46	2198478.35	Геодезический метод	0.1	Закрепление отсутствует
367	517209.13	2198474.40	Геодезический метод	0.1	Закрепление отсутствует
368	517218.11	2198473.60	Геодезический метод	0.1	Закрепление отсутствует
369	517217.41	2198462.76	Геодезический метод	0.1	Закрепление отсутствует
370	517208.39	2198463.55	Геодезический метод	0.1	Закрепление отсутствует
371	517208.05	2198459.57	Геодезический метод	0.1	Закрепление отсутствует
372	517221.13	2198458.42	Геодезический метод	0.1	Закрепление отсутствует
373	517224.19	2198518.22	Геодезический метод	0.1	Закрепление отсутствует
374	517263.67	2198516.50	Геодезический метод	0.1	Закрепление отсутствует
375	517265.26	2198532.41	Геодезический метод	0.1	Закрепление отсутствует
376	517266.16	2198546.62	Геодезический метод	0.1	Закрепление отсутствует
377	517267.40	2198560.77	Геодезический метод	0.1	Закрепление отсутствует
378	517268.51	2198574.90	Геодезический метод	0.1	Закрепление отсутствует
379	517269.81	2198589.21	Геодезический метод	0.1	Закрепление отсутствует
380	517270.47	2198603.26	Геодезический метод	0.1	Закрепление отсутствует
381	517271.65	2198617.45	Геодезический метод	0.1	Закрепление отсутствует
382	517272.70	2198631.52	Геодезический метод	0.1	Закрепление отсутствует
383	517273.89	2198644.81	Геодезический метод	0.1	Закрепление отсутствует
384	517274.05	2198658.30	Геодезический метод	0.1	Закрепление отсутствует
385	517263.63	2198659.80	Геодезический метод	0.1	Закрепление отсутствует
386	517265.79	2198701.73	Геодезический метод	0.1	Закрепление отсутствует
387	517277.43	2198701.19	Геодезический метод	0.1	Закрепление отсутствует

Сведения о местоположении границ объекта					
1. Система координат МСК-59, зона 2					
2. Сведения о характерных точках границ объекта					
Обозначение характерных точек границ	Координаты, м		Метод определения координат характерной точки	Средняя квадратическая погрешность положения характерной точки (Mt), м	Описание обозначения точки на местности (при наличии)
	X	Y			
388	517277.73	2198712.07	Геодезический метод	0.1	Закрепление отсутствует
389	517277.85	2198716.08	Геодезический метод	0.1	Закрепление отсутствует
390	517278.06	2198723.85	Геодезический метод	0.1	Закрепление отсутствует
391	517278.57	2198741.94	Геодезический метод	0.1	Закрепление отсутствует
392	517292.08	2198742.27	Геодезический метод	0.1	Закрепление отсутствует
393	517292.10	2198742.52	Геодезический метод	0.1	Закрепление отсутствует
394	517292.38	2198746.87	Геодезический метод	0.1	Закрепление отсутствует
395	517288.37	2198747.09	Геодезический метод	0.1	Закрепление отсутствует
396	517288.32	2198746.17	Геодезический метод	0.1	Закрепление отсутствует
397	517278.76	2198745.94	Геодезический метод	0.1	Закрепление отсутствует
398	517278.87	2198747.53	Геодезический метод	0.1	Закрепление отсутствует
399	517274.86	2198747.77	Геодезический метод	0.1	Закрепление отсутствует
400	517274.75	2198746.11	Геодезический метод	0.1	Закрепление отсутствует
401	517260.28	2198747.74	Геодезический метод	0.1	Закрепление отсутствует
402	517260.33	2198748.76	Геодезический метод	0.1	Закрепление отсутствует
403	517256.33	2198749.07	Геодезический метод	0.1	Закрепление отсутствует
404	517256.29	2198748.11	Геодезический метод	0.1	Закрепление отсутствует
405	517246.37	2198748.86	Геодезический метод	0.1	Закрепление отсутствует
406	517246.33	2198749.70	Геодезический метод	0.1	Закрепление отсутствует
407	517242.38	2198749.79	Геодезический метод	0.1	Закрепление отсутствует
408	517242.30	2198745.85	Геодезический метод	0.1	Закрепление отсутствует
409	517242.29	2198745.16	Геодезический метод	0.1	Закрепление отсутствует
410	517257.97	2198743.98	Геодезический метод	0.1	Закрепление отсутствует
411	517274.57	2198742.11	Геодезический метод	0.1	Закрепление отсутствует
412	517274.08	2198724.38	Геодезический метод	0.1	Закрепление отсутствует
413	517273.86	2198716.46	Геодезический метод	0.1	Закрепление

Сведения о местоположении границ объекта					
1. Система координат МСК-59, зона 2					
2. Сведения о характерных точках границ объекта					
Обозначение характерных точек границ	Координаты, м		Метод определения координат характерной точки	Средняя квадратическая погрешность положения характерной точки (Mt), м	Описание обозначения точки на местности (при наличии)
	X	Y			
					отсутствует
414	517273.75	2198712.45	Геодезический метод	0.1	Закрепление отсутствует
415	517273.55	2198705.37	Геодезический метод	0.1	Закрепление отсутствует
416	517265.93	2198705.73	Геодезический метод	0.1	Закрепление отсутствует
417	517261.99	2198705.85	Геодезический метод	0.1	Закрепление отсутствует
418	517256.39	2198705.94	Геодезический метод	0.1	Закрепление отсутствует
419	517256.66	2198709.05	Геодезический метод	0.1	Закрепление отсутствует
420	517252.69	2198709.39	Геодезический метод	0.1	Закрепление отсутствует
421	517252.40	2198706.12	Геодезический метод	0.1	Закрепление отсутствует
422	517241.57	2198706.99	Геодезический метод	0.1	Закрепление отсутствует
423	517241.93	2198710.13	Геодезический метод	0.1	Закрепление отсутствует
424	517237.79	2198710.53	Геодезический метод	0.1	Закрепление отсутствует
425	517237.52	2198707.37	Геодезический метод	0.1	Закрепление отсутствует
426	517226.75	2198708.54	Геодезический метод	0.1	Закрепление отсутствует
427	517226.98	2198711.44	Геодезический метод	0.1	Закрепление отсутствует
428	517222.98	2198711.82	Геодезический метод	0.1	Закрепление отсутствует
429	517222.77	2198708.90	Геодезический метод	0.1	Закрепление отсутствует
430	517211.68	2198709.75	Геодезический метод	0.1	Закрепление отсутствует
431	517211.89	2198712.39	Геодезический метод	0.1	Закрепление отсутствует
432	517207.81	2198712.67	Геодезический метод	0.1	Закрепление отсутствует
433	517207.48	2198707.64	Геодезический метод	0.1	Закрепление отсутствует
434	517207.38	2198706.07	Геодезический метод	0.1	Закрепление отсутствует
435	517224.43	2198704.77	Геодезический метод	0.1	Закрепление отсутствует
436	517239.15	2198703.17	Геодезический метод	0.1	Закрепление отсутствует
437	517254.12	2198701.97	Геодезический метод	0.1	Закрепление отсутствует
438	517261.44	2198701.86	Геодезический метод	0.1	Закрепление отсутствует

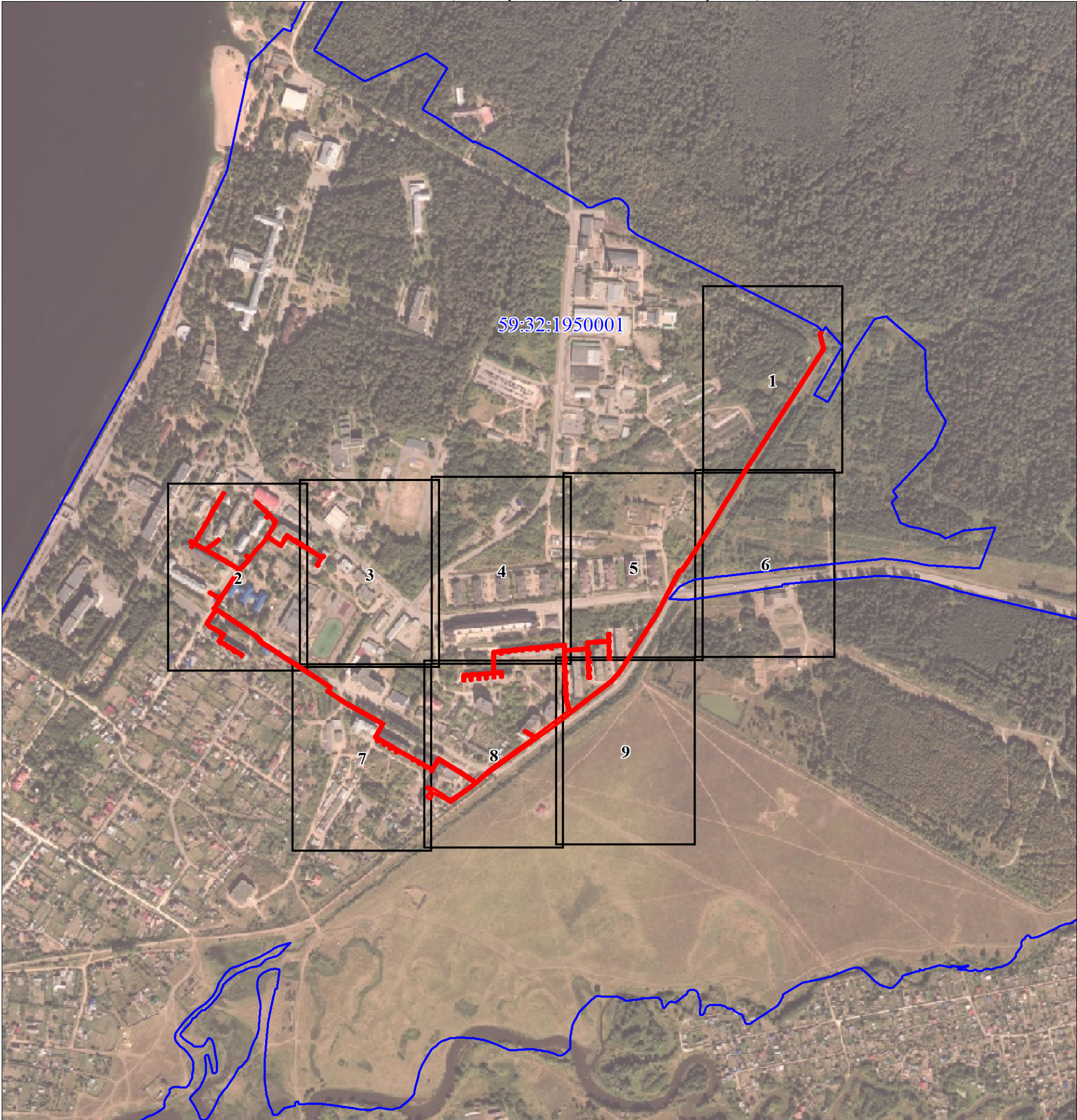
Сведения о местоположении границ объекта					
1. Система координат МСК-59, зона 2					
2. Сведения о характерных точках границ объекта					
Обозначение характерных точек границ	Координаты, м		Метод определения координат характерной точки	Средняя квадратическая погрешность положения характерной точки (Mt), м	Описание обозначения точки на местности (при наличии)
	X	Y			
439	517261.78	2198701.85	Геодезический метод	0.1	Закрепление отсутствует
440	517261.06	2198687.79	Геодезический метод	0.1	Закрепление отсутствует
441	517259.65	2198660.18	Геодезический метод	0.1	Закрепление отсутствует
442	517244.60	2198660.96	Геодезический метод	0.1	Закрепление отсутствует
443	517244.77	2198662.82	Геодезический метод	0.1	Закрепление отсутствует
444	517240.76	2198663.14	Геодезический метод	0.1	Закрепление отсутствует
445	517240.60	2198661.18	Геодезический метод	0.1	Закрепление отсутствует
446	517222.73	2198662.15	Геодезический метод	0.1	Закрепление отсутствует
447	517222.98	2198664.34	Геодезический метод	0.1	Закрепление отсутствует
448	517218.92	2198664.69	Геодезический метод	0.1	Закрепление отсутствует
449	517218.74	2198662.42	Геодезический метод	0.1	Закрепление отсутствует
450	517200.67	2198663.93	Геодезический метод	0.1	Закрепление отсутствует
451	517200.80	2198665.97	Геодезический метод	0.1	Закрепление отсутствует
452	517196.87	2198666.28	Геодезический метод	0.1	Закрепление отсутствует
453	517196.69	2198664.27	Геодезический метод	0.1	Закрепление отсутствует
454	517178.82	2198665.83	Геодезический метод	0.1	Закрепление отсутствует
455	517178.96	2198667.61	Геодезический метод	0.1	Закрепление отсутствует
456	517175.01	2198667.94	Геодезический метод	0.1	Закрепление отсутствует
457	517174.85	2198666.26	Геодезический метод	0.1	Закрепление отсутствует
458	517167.64	2198667.21	Геодезический метод	0.1	Закрепление отсутствует
459	517155.02	2198671.66	Геодезический метод	0.1	Закрепление отсутствует
460	517146.30	2198674.73	Геодезический метод	0.1	Закрепление отсутствует
461	517202.61	2198752.00	Геодезический метод	0.1	Закрепление отсутствует
462	517217.41	2198764.66	Геодезический метод	0.1	Закрепление отсутствует
463	517223.37	2198769.19	Геодезический метод	0.1	Закрепление отсутствует
464	517228.00	2198772.10	Геодезический метод	0.1	Закрепление

Сведения о местоположении границ объекта					
1. Система координат МСК-59, зона 2					
2. Сведения о характерных точках границ объекта					
Обозначение характерных точек границ	Координаты, м		Метод определения координат характерной точки	Средняя квадратическая погрешность положения характерной точки (Mt), м	Описание обозначения точки на местности (при наличии)
	X	Y			
					отсутствует
465	517228.54	2198772.45	Геодезический метод	0.1	Закрепление отсутствует
466	517275.67	2198802.14	Геодезический метод	0.1	Закрепление отсутствует
467	517327.97	2198835.08	Геодезический метод	0.1	Закрепление отсутствует
468	517409.80	2198876.81	Геодезический метод	0.1	Закрепление отсутствует
469	517410.30	2198881.42	Геодезический метод	0.1	Закрепление отсутствует
470	517438.41	2198899.81	Геодезический метод	0.1	Закрепление отсутствует
471	517488.94	2198932.65	Геодезический метод	0.1	Закрепление отсутствует
472	517502.21	2198940.66	Геодезический метод	0.1	Закрепление отсутствует
473	517531.74	2198958.46	Геодезический метод	0.1	Закрепление отсутствует
474	517615.32	2199009.61	Геодезический метод	0.1	Закрепление отсутствует
475	517620.15	2199013.39	Геодезический метод	0.1	Закрепление отсутствует
476	517677.26	2199049.03	Геодезический метод	0.1	Закрепление отсутствует
477	517745.60	2199093.02	Геодезический метод	0.1	Закрепление отсутствует
478	517824.22	2199142.41	Геодезический метод	0.1	Закрепление отсутствует
479	517852.55	2199133.78	Геодезический метод	0.1	Закрепление отсутствует
480	517856.14	2199136.55	Геодезический метод	0.1	Закрепление отсутствует
481	517854.22	2199140.57	Геодезический метод	0.1	Закрепление отсутствует
482	517851.37	2199138.32	Геодезический метод	0.1	Закрепление отсутствует
1	517823.64	2199146.77	Геодезический метод	0.1	Закрепление отсутствует
3. Сведения о характерных точках части (частей) границы объекта					
Обозначение характерных точек части границы	Координаты, м		Метод определения координат характерной точки	Средняя квадратическая погрешность положения характерной точки (Mt), м	Описание обозначения точки на местности (при наличии)
	X	Y			
1	2	3	4	5	6
-	-	-	-	-	-

Схема расположения границ публичного сервитута

Обзорная схема расположения границ публичного сервитута

Публичный сервитут газопровода высокого и низкого давления, расположенного по адресу: Пермский край, Пермский м.о., с.Усть-Качка. Кадастровый номер сооружения 59:32:0000000:11715 (для обслуживания и эксплуатации газопроводов)



Масштаб 1:8000

Используемые условные знаки и обозначения











-  Характерная точка проектной границы публичного сервитута
-  Проектная граница публичного сервитута
-  Границы земельных участков по сведениям ЕГРН
-  Кадастровый номер земельного участка
-  Обозначение кадастрового квартала
-  Местоположение инженерного сооружения
-  Граница кадастрового квартала
-  Граница охранной зоны
-  Границы объектов капитального строительства по сведениям ЕГРН
-  :783

Схема расположения границ публичного сервитута



Масштаб 1:1000

Схема расположения границ публичного сервитута



Масштаб 1:1000

Схема расположения границ публичного сервитута



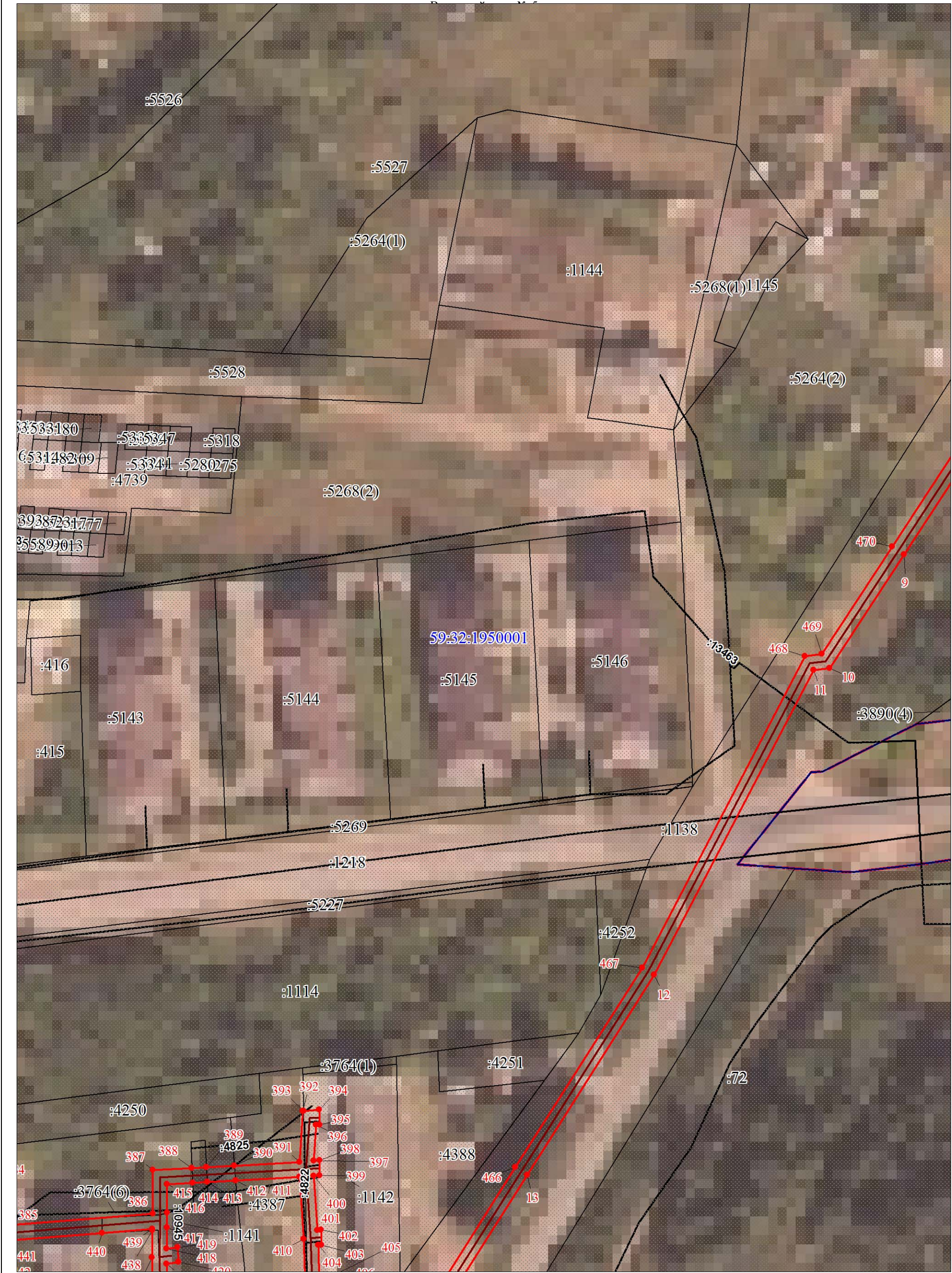
Масштаб 1:1000

Схема расположения границ публичного сервитута



Масштаб 1:1000

Схема расположения границ публичного сервитута



Масштаб 1:1000

Схема расположения границ публичного сервитута



Схема расположения границ публичного сервитута



Масштаб 1:1000

Схема расположения границ публичного сервитута



Схема расположения границ публичного сервитута

